

**Республика Мордовия**  
**Чамзинский муниципальный район**  
**Администрация городского поселения Чамзинка**

**ПОСТАНОВЛЕНИЕ**

---

04.09.2024г

№ 146

р.п. Чамзинка

**Об установлении публичного сервитута для эксплуатации объекта  
электросетевого хозяйства ВЛЗ 10 кВ отпайка от опоры №4 от ВЛ 10 кВ  
№1 ПС ККСК (1 опора)**

В соответствии главой V.7 Земельного кодекса Российской Федерации от 25 октября 2001 года №136-ФЗ, от 06 октября 2003 года №131-ФЗ «Об общих принципах организации местного самоуправления в Российской Федерации», от 25 октября 2001 года №137-ФЗ «О введении в действие Земельного кодекса Российской Федерации», постановлением Правительства РФ от 24.02.2009 № 160 «О порядке установления охранных зон объектов электросетевого хозяйства и особых условий использования земельных участков, расположенных в границах таких зон», на основании ходатайства Публичного акционерного общества «Россети Волга» (ИНН 6450925977, ОГРН 1076450006280) (далее ПАО «Россети Волга»), администрация городского поселения Чамзинка Республики Мордовия

**п о с т а н о в л я е т :**

1. Установить публичный сервитут для эксплуатации объекта электросетевого хозяйства ВЛЗ 10 кВ отпайка от опоры №4 от ВЛ 10 кВ №1 ПС ККСК (1 опора), сроком на 49 лет, на частях земельных участков и землях, находящихся в муниципальной или государственной собственности, согласно приложению № 1 к настоящему постановлению.
2. Утвердить границы публичного сервитута согласно прилагаемому описанию местоположения границ публичного сервитута, на частях земельных участков и землях, находящихся в муниципальной или государственной собственности, указанных в приложении № 2 к настоящему постановлению.
3. Плата за публичный сервитут устанавливается согласно ст. 39.46 ЗК РФ.
4. Публичное акционерное общество «Россети Волга» вправе:
  - 5.1. приступить к осуществлению публичного сервитута на земельном участке (части земельного участка), согласно приложению № 1 к настоящему постанов-

лению, со дня внесения сведений о публичном сервитуте в Единый государственный реестр недвижимости;

5.2. в установленных границах публичного сервитута осуществлять деятельность, для обеспечения которой установлен публичный сервитут, в соответствии с требованиями законодательства Российской Федерации.

6. ПАО «Россети Волга» в установленном законом порядке после прекращения действия публичного сервитута привести земельные участки, указанные в приложении № 1, в состояние, пригодное для их использования в соответствии с видом разрешенного использования.

7. Главному специалисту Администрации городского поселения Чамзинка Республики Мордовия в течение 5 рабочих дней со дня принятия решения об установлении публичного сервитута осуществить мероприятия, в соответствии с пунктом 7 статьи 39.43 Земельного кодекса Российской Федерации.

**Глава администрации  
городского поселения Чамзинка**



**В.В. Симонов**

**Перечень  
земель, в отношении которых устанавливается  
публичный сервитут и его границы**

Адрес или иное описание местоположения земельного участка	Кадастровый номер земельного участка
(Республика Мордовия, Чамзинский район, рп. Чамзинка, ул. Республиканская, дом № 28)	13:22:0114002:23
(Республика Мордовия, Чамзинский район, р.п. Чамзинка)	13:22:0114002:1978

### ГРАФИЧЕСКОЕ ОПИСАНИЕ МЕСТОПОЛОЖЕНИЯ ГРАНИЦ

Публичный сервитут для эксплуатации объекта «ВЛЗ 10 кВ отпайка от опоры №4 от  
ВЛ 10 кВ №1 ПС ККСК (1 опора)»

Местоположение объекта: Республика Мордовия, Чамзинский район, р.п. Чамзинка

Система координат МСК-13, зона 1


Обозначение характерных точек границ	Координаты, м	
	X	Y
1	416307,74	1328357,24
2	416307,74	1328358,11
3	416307,58	1328358,97
4	416307,29	1328359,79
5	416306,85	1328360,54
6	416306,29	1328361,21
7	416305,62	1328361,77
8	416304,87	1328362,21
9	416304,05	1328362,50
10	416303,19	1328362,66
11	416302,32	1328362,66
12	416301,33	1328362,46
13	416298,86	1328361,84
14	416295,00	1328358,21
15	416291,60	1328354,78
16	416290,89	1328352,24
17	416290,82	1328352,06
18	416290,67	1328351,20
19	416290,67	1328350,33
20	416290,82	1328349,47
21	416291,12	1328348,65
22	416291,55	1328347,90
23	416292,11	1328347,23
24	416292,78	1328346,67
25	416293,54	1328346,24
26	416294,36	1328345,94

27	416295,21	1328345,79
28	416296,08	1328345,79
29	416297,14	1328346,01
30	416299,70	1328346,76
31	416303,00	1328350,10
32	416306,65	1328353,51
33	416307,58	1328356,38
1	416307,74	1328357,24

**Схема расположения границ публичного сервитута  
для эксплуатации объекта электросетевого хозяйства  
ВЛЗ 10 кВ отпайка от опоры №4 от ВЛ 10 кВ №1 ПС ККСК (1 опора)**









(наименование объекта)

**План границ объекта**



**Используемые условные знаки и обозначения:**

**Масштаб 1:500**

 1	- обозначение характерной точки границы устанавливаемого публичного сервитута	 р.п. Чамзинка	- наименование населенного пункта
	- границы земельных участков, попадающих в зону публичного сервитута		- ось линии, контур объекта
	- граница кадастрового квартала		
	- номер кадастрового квартала		
	- кадастровый номер земельного участка		
	- граница устанавливаемого публичного сервитута		