

Республика Мордовия
Чамзинский муниципальный район
Администрация городского поселения Чамзинка

ПОСТАНОВЛЕНИЕ

04.12.2024 г.

№ 215

р.п. Чамзинка

**Об установлении публичного сервитута для эксплуатации объекта
электросетевого хозяйства
Здание контейнерного типа ТП 10/0,4
кВ №258-0101/63 кВА, рп. Чамзинка**

В соответствии главой V.7 Земельного кодекса Российской Федерации от 25 октября 2001 года №136-ФЗ, от 06 октября 2003 года №131-ФЗ «Об общих принципах организации местного самоуправления в Российской Федерации», от 25 октября 2001 года №137-ФЗ «О введении в действие Земельного кодекса Российской Федерации», постановлением Правительства РФ от 24.02.2009 № 160 «О порядке установления охранных зон объектов электросетевого хозяйства и особых условий использования земельных участков, расположенных в границах таких зон», на основании ходатайства Публичного акционерного общества «Россети Волга» (ИНН 6450925977, ОГРН 1076450006280) (далее ПАО «Россети Волга»), администрация городского поселения Чамзинка Республики Мордовия

п о с т а н о в л я е т :

1. Установить публичный сервитут для эксплуатации объекта электросетевого хозяйства Здание контейнерного типа ТП 10/0,4кВ №258-0101/63 кВА, рп. Чамзинка, сроком на 49 лет, на частях земельных участков и землях, находящихся в муниципальной или государственной собственности, согласно приложению № 1 к настоящему постановлению.
2. Утвердить границы публичного сервитута согласно прилагаемому описанию местоположения границ публичного сервитута, на частях земельных участков и землях, находящихся в муниципальной или государственной собственности, указанных в приложении № 2 к настоящему постановлению.

Приложение № 1
к постановлению администрации
городского поселения Чамзинка
Республики Мордовия
от 04.12.2024 г. № 215

**Перечень
земель, в отношении которых устанавливается
публичный сервитут и его границы**

Адрес или иное описание местоположения земельного участка	Кадастровый номер земельного участка
(Республика Мордовия, Чамзинский район, рп. Чамзинка, ул. Республиканская, дом № 28)	13:22:0114002:23
Многоконтурный земельный участок (контур · 13:22:0114002:1978(12)) (Республика Мордовия, Чамзинский район, р.п. Чамзинка)	13:22:0114002:1978
(Республика Мордовия, Чамзинский район, р.п. Чамзинка)	13:22:0114002

ГРАФИЧЕСКОЕ ОПИСАНИЕ

местоположения границ населенных пунктов, территориальных зон, особо охраняемых природных территорий, зон с особыми условиями использования территории. *Публичный сервитут для эксплуатации существующего объекта: Здание контейнерного типа ТП 10/0,4 кВ №258-0101/63 кВА, рп. Чамзинка*

Раздел 1

Сведения об объекте

	Описание характеристик
	Республика Мордовия, район Чамзинский, рабочий поселок Чамзинка
Площадь объекта +/- величина погрешность определения площади (Р +/- Дельта Р)	454 +/- 7 м ²
Иные характеристики объекта	<p>Вид объекта реестра границ: Зона с особыми условиями использования территории.</p> <p>Вид объекта по документу: публичный сервитут для эксплуатации существующего объекта: Здание контейнерного типа ТП 10/0,4 кВ №258-0101/63 кВА, рп. Чамзинка.</p> <p>Содержание ограничений использования объектов недвижимости в границах зоны с особыми условиями использования территорий предусмотрено Правилами установления охранных зон объектов электросетевого хозяйства и особых условия использования земельных участков, расположенных в границах таких зон, утвержденными Постановлением Правительства РФ от 24.02.2009 г. №160 «О порядке установления охранных зон объектов электросетевого хозяйства и особых условия использования земельных участков, расположенных в границах таких зон»).</p> <p>Наименование охраняемого объекта: Здание контейнерного типа ТП 10/0,4 кВ N 258-0101/63 кВА, рп. Чамзинка.</p>

Раздел 2

Сведения о местоположении границ объекта

1. Система координат МСК-13, зона 1

2. Сведения о характерные точках границ объекта

Обозначение характерных точек границ	Координаты, м		Метод определения координат характерной точки	Средняя квадратическая погрешность положения характерной точки (Mt), м	Описание обозначения точки на местности (при наличии)
	X	Y			
1	2	3	4	5	6
	416318.49	1328357.41	Метод спутниковых геодезических измерений (определений)	0.1	Закрепление отсутствует
2	416304.09	1328373.11	Метод спутниковых геодезических измерений (определений)	0.1	Закрепление отсутствует
3	416288.39	1328358.71	Метод спутниковых геодезических измерений (определений)	0.1	Закрепление отсутствует
4	416302.79	1328343.01	Метод спутниковых геодезических измерений (определений)	0.1	Закрепление отсутствует
1	416318.49	1328357.41	Метод спутниковых геодезических измерений (определений)	0.1	Закрепление отсутствует






3. Сведения о характерных точках части (частей) границы объекта

Обозначение характерных точек части границы	Координаты, м		Метод определения координат характерной точки	Средняя квадратическая погрешность положения характерной точки (Mt), м	Описание обозначения точки на местности (при наличии)
	X	Y			
1	2	3	4	5	6

Схема расположения границ публичного сервитута



Используемые условные знаки и обозначения:

-  - граница публичного сервитута
-  1 - характерная точка границы публичного сервитута
-  - трансформаторная подстанция
-  - граница земельных участков по сведениям ЕГРН
-  - граница кадастрового квартала
- 13:22:0114002 - кадастровый номер квартала

Масштаб 1:2000

Текстовое описание местоположения границ населенных пунктов,
территориальных зон

Прохождение границы		Описание прохождения границы
от точки	до точки	
1	2	3
1	2	На расстоянии 10 метров от здания ТП
2	3	На расстоянии 10 метров от здания ТП